

Tysnes kommune



Kommuneplanens arealdel 2010 - 2022

Teiknforklaring

Noverande

Framtidig

Kommuneplanens arealdel §12-6 - Omsynsoner

Ras- og skredfare

Høgspenningsanlegg (inkl høgspenkablar)



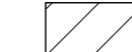
Bevaring kulturmiljø

Linjesymbol

KpFareGrense

KpAngittOmsynGrense

Kraftleidning

-  H310
-  H370
-  H570

Kartopplysningar

Kjelde for basiskart: Norge digitalt; FKB, N50

Dato for basiskart: FKB: 31.03.2011, N50: 22.02.2011

Koordinatsystem: UTM sone 32 basert på EUREF89

Høgdegrunnlag: NN1954

Ekvidistanse 100 m

Kartmålestokk: 1:40 000



Kommuneplan - Omsynsone kart Tysnes 2010 - 2022

MED TILHØYRANDE FØRESEGNER

Arealdel-ID 2010-05
Forslagsstiller Tysnes kommune (1223)
Plankartproducent: Akvator AS

SAKSHANDSAMING ETTER PLAN- OG BYGNINGSLOVA

Dato 31.05.2012 Revisjon Revidert etter offentlig ettersyn

Kommunestyret sitt vedtak K 31/12 26.04.2012

3. gangs handsaming


Offentleg ettersyn frå

2. gangs handsaming K 27/12 24.04.2012

Offentleg ettersyn frå 06.10.2011 - 13.01.2012

1. gangs handsaming K 38/11 27.09.2011

Kunningering av oppstart av planarbeid 15.04.2010

PLANEN ER UTARBEIDA AV:  Akvator

Det bekreftast at planen er i samsvar med kommunestyret sitt vedtak av

SAKS-NR. DATO SIGN.

K 31/12 26.04.2012 LKL

Akvator AS
Bjørnsjø 8
Postboks 743
5250 Stryne

52 53 40 41 80
Foretaksregisteret
Forretningsregister NO 985 532 872 940
NO 985 532 872 940

DATO

TEGNNR. SAKSBEH.

17.09.2011 1619-P-02 NS