

**Tysnes kommune**

**Kommuneplanens arealdel 2011 - 2022**

**Teiknforklaring**

**Kommuneplan PBL 2008**

**§11-7. Nr. 1 - Bygninger og anlegg**

Nåværende	Fremtidig
1001	1001
1110	1110
1120	1120
1130	1130
1150	1150
1160	1160
1170	1170
1300	1300
1400	1400
1500	1500
1700	1700
1800	1800

**§11-7. Nr. 2 - Samferdselsanlegg og teknisk infrastruktur**

2010	2010
2040	2040
2080	2080

**§11-7. Nr. 3 - Grøntstruktur**

3001	3001
3040	3040

**§11-7. Nr. 5 - Landbruks-, natur- og friluftsmål og reindrift**

5100	5100
5200	5200
5210	5210

**§11-7. Nr. 6 - Bruk og vern av sjø og vassdrag, med tilhørende strandsone**

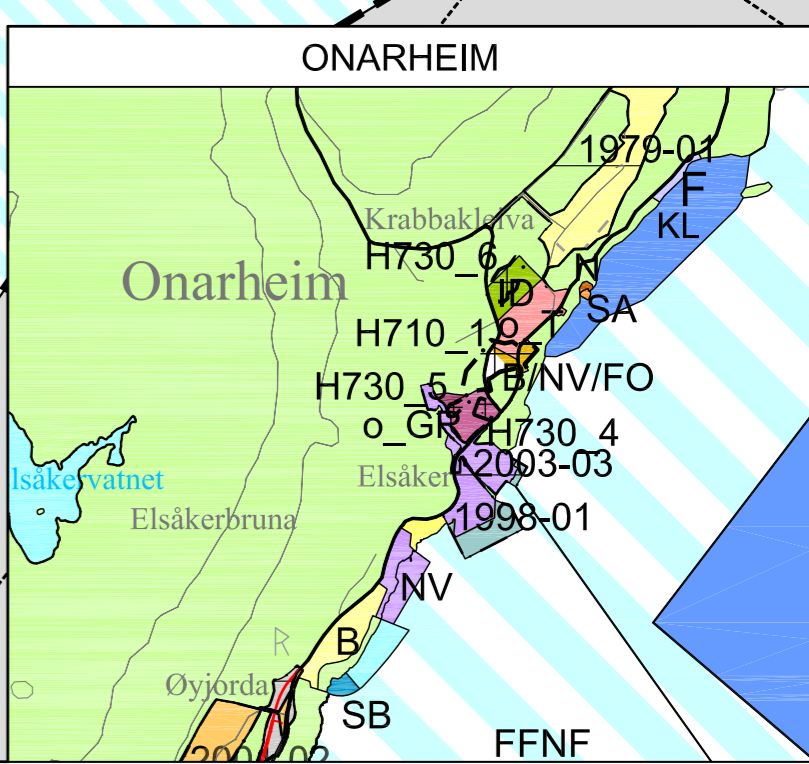
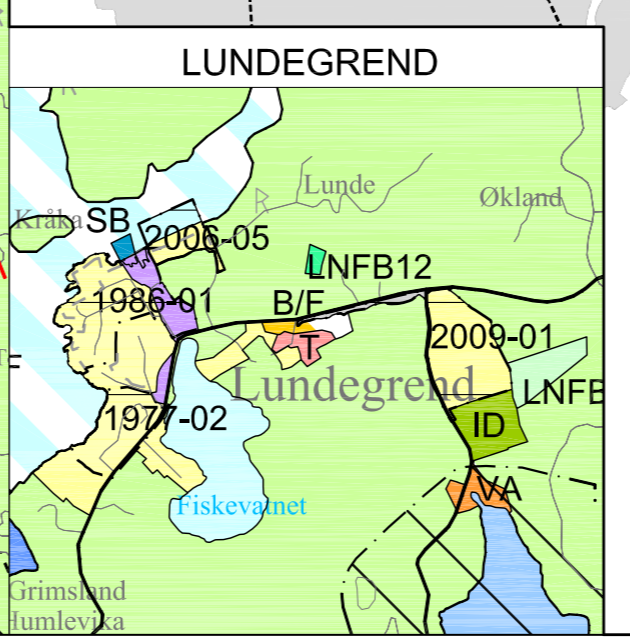
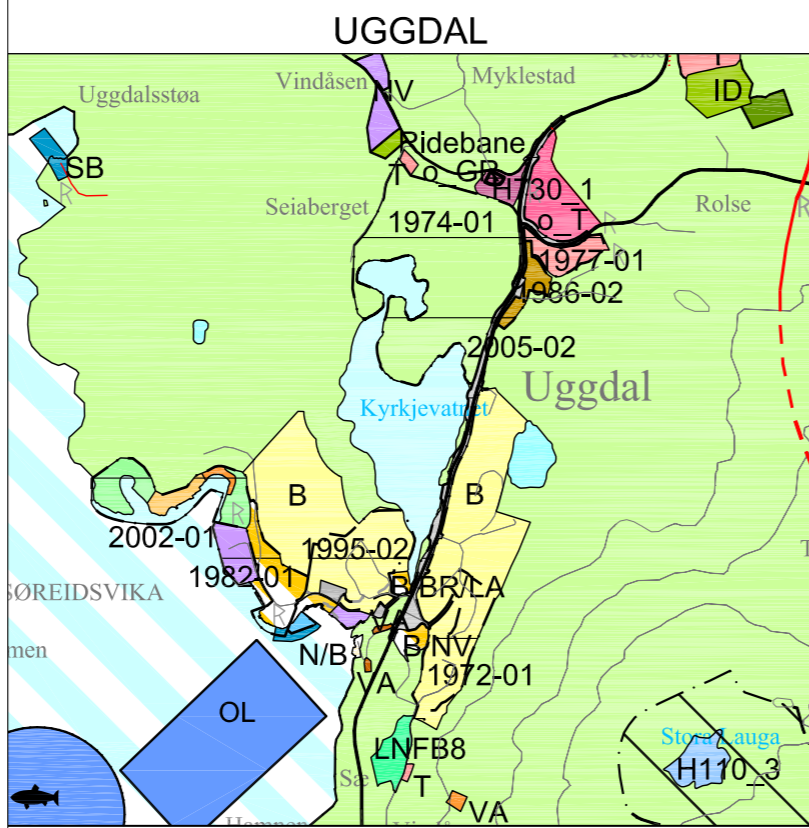
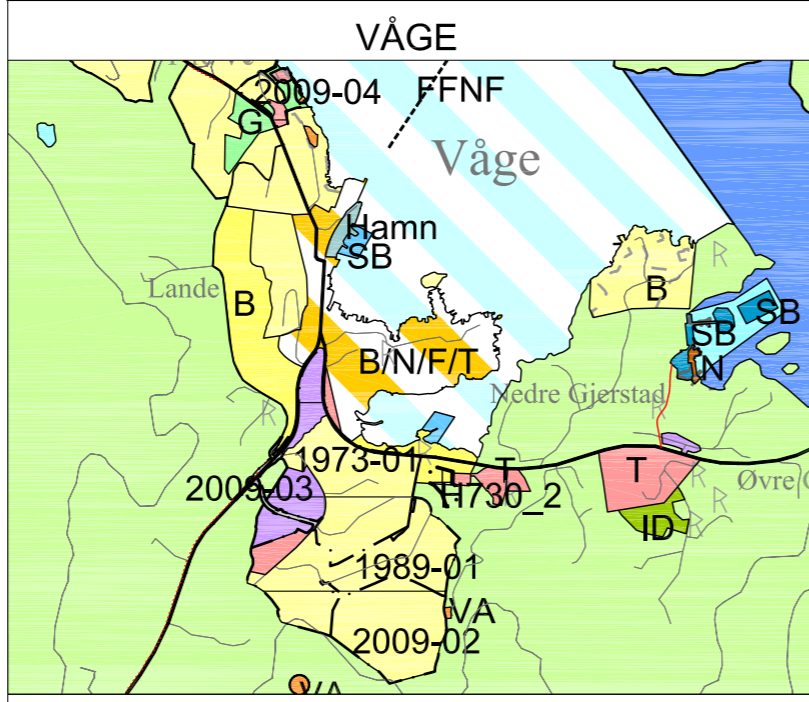
6001	6001
6230	6230
6300	6300
6400	6400
6500	6500
6700	6700
6800	6800

**§11-8. - Omsynssonor**

H110	H110
H360	H360
H530	H530
H560	H560
H710	H710
H720	H720
H730	H730
PLANID ( eks. 1972-01)	PLANID ( eks. 1972-01)

**Linjesymbol**

KpGrense	KpGrense
KpArealGrense	KpArealGrense
KpDetailingGrense	KpDetailingGrense
KpSikringGrense	KpSikringGrense
KpFareGrense	KpFareGrense
KpAngittintensyngrense	KpAngittintensyngrense
KpBåndleggingGrense	KpBåndleggingGrense
Byggegrense	Byggegrense
Strandlinje sjø	Strandlinje sjø
RpBåndleggingGrense	RpBåndleggingGrense
Fjernveg	Fjernveg
Hovedveg	Hovedveg
Samlevveg	Samlevveg
Adkomstveg	Adkomstveg
Gangsykkelveg	Gangsykkelveg
Turvegrase	Turvegrase
Skipsled	Skipsled



**FORKORTINGAR**

B	Bustad
B/BR/LA	Bustad, brannstasjon, lager
B/F	Bustad og forretning (kontor)
B/F/N	Bustad, fritidsbustad og naust
B/N	Bustad og naust
B/NV	Bustad og næringsverksemd
B/NV/FO	Bustad, næringsverksemd og forretning
B/N/F/T	Bustad, næringsverksemd, forretning og tenesteyting
F	Bustad og tenesteyting
F/T	Fritidsbustad
FH	Fiskerihamn
FO	Forretning
FT	Fritids og turistformål (camping, utleige)
G	Grønstruktur/friområde
GR	Gravplass
ID	Idrettsanlegg
LNFB	LNF- areal for spreidde bustader
N	Naust
NV	Næringsverksemd
P	Parkering
SA	Småbåttanlegg
SB	Småbåttanlegg
T	Tenesteyting
VA	vatn og avlausanlegg (høgdebasseng, pumpestasjon ol)

A	Akvakurområde
AFFNF	Akvakultur/ferdsle/fiske/natur- og friluftsområde
FFNF	Ferdsle/fiske/natur- og friluftsområde
FH	Fiskerihamn
GY	Gytfelt
KL	Kaste- og låssettingsområde
NF	Natur- og friluftsområde
OL	Opplygsområde
RF	Reketråfelt

**Kartopplysningar**  
 Kjelde for basiskart: Norge digitalt FKB og N50  
 Dato for basiskart: FKB: 30.03.2011, N50: 22.02.2011  
 Koordinatsystem: UTM sone 32 basert på EUREF89  
 Høgdegrunnlag: NN1954  
 Ekvidistanse 100 m  
 Kartmålstokk: 1:40 000

Kommuneplan for Tysnes 2011 - 2022		Arealplan-ID 2010-05	
MED TILHØYRANDE FØRESEGNER		Tysnes kommune (1223)	
		Plankartprodusent: Akvator AS	
<b>SAKSHANDSAMING ETTER PLAN- OG BYGNINGSLOVA</b>		SAKS-NR.	DATO
Dato	Revisjon		
31.05.2012	Revidert etter offentlig ettersyn		
<b>Kommunestyret sitt vedtak</b>			
3. gangs handsaming		K 31/12	26.04.2012
Offentlig ettersyn frå			
2. gangs handsaming		K 27/12	24.04.2012
Offentlig ettersyn frå 06.10.2011 - 13.01.2012			
1. gangs handsaming		K 38/11	27.09.2011
Kunngjering av oppstart av planarbeid			15.04.2010
<b>PLANEN ER UTARBEIDA AV:</b>		DATO	TEGNNR. SIGN.
akvator		27.09.2011	1619-2 LKL
Det bekreftast at planen er i samsvar med kommunestyret sitt vedtak av			